

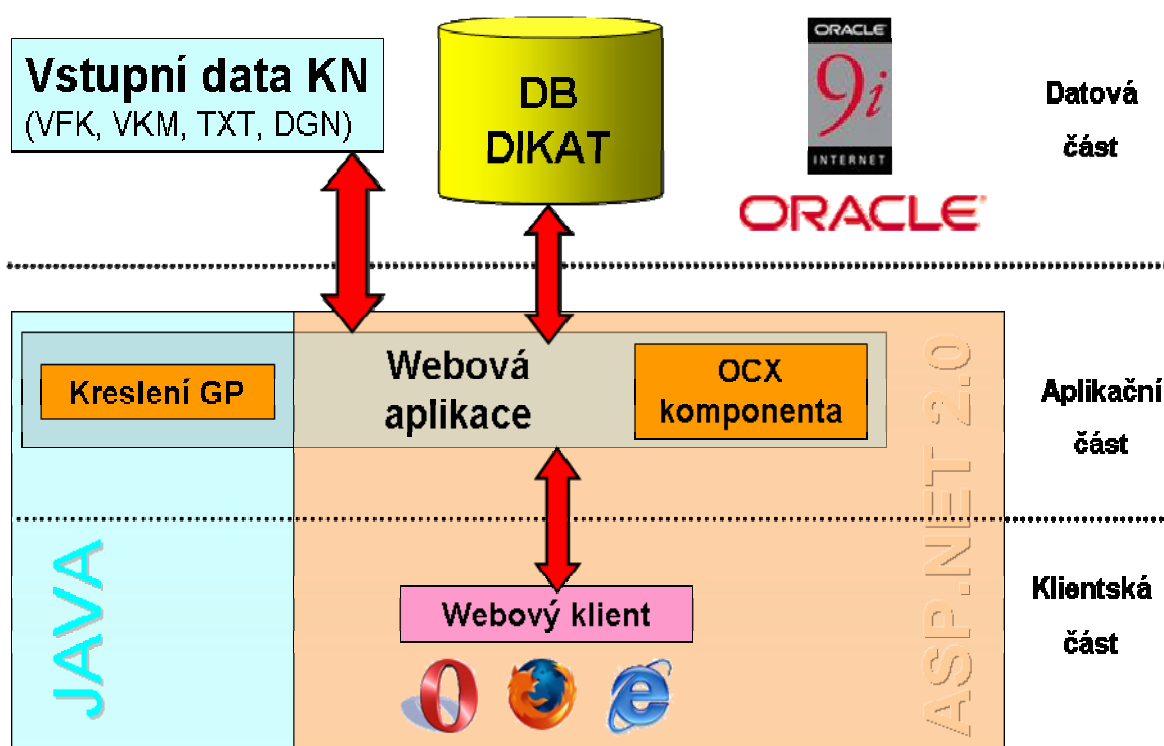
Technické informace k webové aplikaci „Zpracování GP“

Webová aplikace „Zpracování geometrického plánu“ je dostupná na <http://www.geometrplan.cz>.

Základní komponenty aplikace

Řešení pro zpracování geometrického plánu sestává z těchto modulů (komponent, aplikací, serverů):

- Zpracování GP - webová aplikace zprostředkující komunikační rozhraní mezi komponenta a další funkčnost
- SpravceDB.ocx – komponenta pro práci s výměnnými formáty katastru nemovitostí
- Kreslení GP - editor pro vytvoření kresby ve speciálním formátu
- DB Oracle 9i – databázové úložiště data
- IIS – internetový server pro publikování webových aplikací

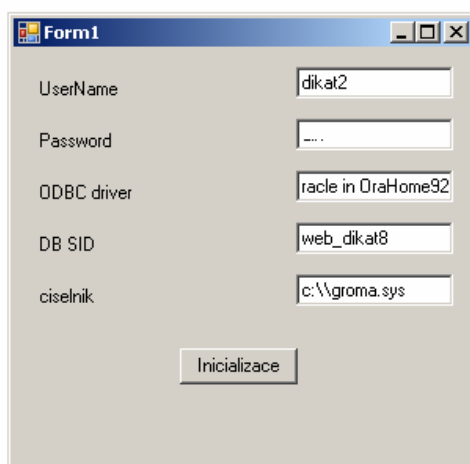


Základní schéma funkčnosti jednotlivých komponent systému

Konfigurace webové aplikace pomocí technologie Microsoft ASP.NET 2.0 web.config:

```
<?xml version="1.0"?>
<!--
Note: As an alternative to hand editing this file you can use the
web admin tool to configure settings for your application. Use
the Website->Asp.Net Configuration option in Visual Studio.
A full list of settings and comments can be found in
machine.config.comments usually located in
\Windows\Microsoft.Net\Framework\v2.x\Config
-->
<configuration xmlns="http://schemas.microsoft.com/.NetConfiguration/v2.0">
  <appSettings>
    <!--
    Proměnné k nastavení aplikace
    OraODBC identifikuje název ovladače ODBC pro Oracle, který používá SprávceDB
    -->
    <add key="OraODBC" value="Oracle in OraHome92" />
    <add key="OraUser" value="dikat2"/>
    <add key="OraPassword" value="          "/>
    <add key="OraDB" value="dikat8"/>
    <add key="carka" value="true"/>
    <add key="strOraDB" value="user id=dikat2;data source=dikat8;password=          "/>
    <add key="AppCesta" value="c:\Documents and Settings\Cajthaml\Dokumenty\Visual Studio 2005\WebSites\geomplany\data\" />
  </appSettings>
  <connectionStrings>
    <add name="ConnectionString" connectionString="Data Source=dikat8;Persist Security Info=True;User
    ID=dikat2;Password=          ;Unicode=True" providerName="System.Data.OracleClient"/>
  </connectionStrings>
  <system.web>
    <roleManager enabled="true" />
    <compilation debug="true">
      <assemblies>
        <add assembly="System.Windows.Forms, Version=2.0.0.0, Culture=neutral, PublicKeyToken=B77A5C561934E089"/>
        <add assembly="System.Data.OracleClient, Version=2.0.0.0, Culture=neutral, PublicKeyToken=B77A5C561934E089"/>
      </assemblies>
    </compilation>
    <authentication mode="Forms">
      <forms loginUrl="Default.aspx" name="ASPXGPWEB"/>
    </authentication>
    <!-- Use any of the following values for the styleSheetTheme attribute: "Granite", "Sand", "Paper".-->
    <pages styleSheetTheme="Pokus"/>
  </system.web>
</configuration>
```

Založení databázové struktury



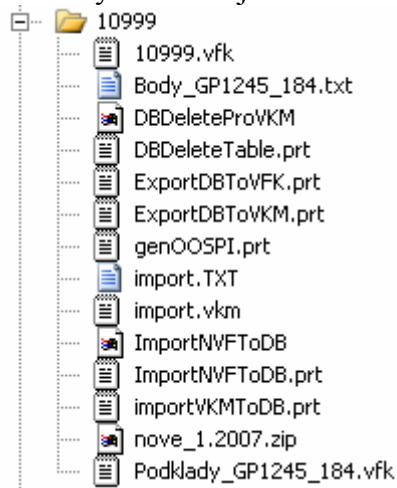
UserName	dikat2
Password	...
ODBC driver	racle in OraHome92
DB SID	web_dikat8
ciselnik	c:\groma.sys

Inicializace

Speciální aplikace pro založení tabulek DIKATu

Souborová struktura projektu

Všechny soubory a protokoly se ukládají do adresáře: web_aplikace/data/cislo_projektu/ !



Struktura dat projektu na serveru

SQL příkazy pro práci s daty v rámci projektu

Uložení informací do tabulky t_gr_grproj - plní se tyto položky z ovládacích prvků formuláře

```
"ID"  
"KATASTRALNI_URAD"  
"OBEC" "KATASTRALNI_UZEMI"  
"FSU_KAT_UZEMI"  
"PORADOVE_CISLO_KU"  
"CISLO_ZAZNAMU"  
"CISLO_GPL" "SOURAD_SYSTEM"  
"DATUM"  
"VZTAZNE_MERITKO"  
"TYP_GPL_KOD"  
"NAZEV"  
"CISELNA_RADA"  
"GRWEBUZIV_ID"
```

Smazání dat projektu

```
"delete from t_gr_grdiknewstv where projekt_id = " + strProjektID.ToString(),  
NoveOraCon);
```

Doplnění BPEJ kódů v t_oo_par

dle kriterii (stavdat = 1, priznak..=3 a projekt ..) a uložení BPEJ insert into T_OO_BDP

Doplnění atributu SPI

Aktualizace tabulky t_oo_par dle zadaných atributů

Metody používané jako rozhraní pro práci s OCX komponentou

Vytvoření připojení

```
DBConnect(strOraUser, strOraPassword, strOraODBC, strOraDB, "", 2);
```

Vymazání tabulek projektu

```
DBDeleteTable(ProtokolPath + "DBDeleteTable.prt", StrIDProjekt, 1, 1, 1);
```

Import VFK do databáze:

```
ImportNVFTtoDB(ProtokolPath + "ImportNVFTtoDB.prt", strVFKfile, StrIDProjekt);
```

Import VKM do databáze:

```
ImportNVFTtoDB(ProtokolPath + "ImportVKMtoDB.prt", strVKMfile, StrIDProjekt);
```

Import DGN do databáze:

```
ImportNVFTtoDB(ProtokolPath + "ImportDGNtoDB.prt", strDGNfile, StrIDProjekt);
```

Export do VKM

```
ExportVKMForWeb(ProtokolPath + "ExportDBtoVKM.prt", ProtokolPath +  
StrIDProjekt.ToString() + ".vkm", StrIDProjekt);
```

Export do VFK

```
ExportDBtoNVF(ProtokolPath + "ExportDBtoVFK.prt", ProtokolPath +  
strProjektID.ToString() + ".vfk", strProjektID, 1);
```

Číselník pro založení databázové struktury

```
&HVERZE;9  
&HCODEPAGE;"WE8ISO8859P2"  
&HVYTVORENO;"14.11.2003 12:00:00"  
&HPUVOD;"Grafika pro GROMU"  
&HJMENO;"Petr Vondruška"  
&HPLATNOST;"1.1.2004 12:00:00"  
&HZMENY;0  
&BGRSEQ;NAZEV T20;HODNOTA N30  
&DGRSEQ;"OP";999  
&DGRSEQ;"OB";999  
&DGRSEQ;"DPM";999  
&DGRSEQ;"SBP";999  
&DGRSEQ;"OBBP";999  
&DGRSEQ;"HP";999  
&DGRSEQ;"ZVB";999  
&DGRSEQ;"SOBR";999  
&DGRSEQ;"OBPEJ";999  
&DGRSEQ;"HBPEJ";999  
&DGRSEQ;"GRNOVSTV";999  
&DGRSEQ;"PAR";999  
&DGRSEQ;"RZO";999  
&DGRSEQ;"GRVYZKAZ";999  
&DGRSEQ;"GRPROJ";999  
&DGRSEQ;"GRSEZSOU";999  
&DGRSEQ;"GRPRUSVIT";999  
&DGRSEQ;"GROBJWEB";999  
&DGRSEQ;"GRWEBUZIV";999  
&DGRSEQ;"GRDPM";999  
&DGRSEQ;"BEH";999  
&BGRMERITKA;KOD N5;NAZEV T50;PLATNA_KM N1  
&DGRMERITKA;100;"1:100";0  
&DGRMERITKA;150;"1:150";0  
&DGRMERITKA;200;"1:200";0  
&DGRMERITKA;250;"1:250";0  
&DGRMERITKA;300;"1:300";0  
&DGRMERITKA;350;"1:350";0  
&DGRMERITKA;400;"1:400";0  
&DGRMERITKA;450;"1:450";0  
&DGRMERITKA;500;"1:500";1  
&DGRMERITKA;550;"1:550";0  
&DGRMERITKA;600;"1:600";0  
&DGRMERITKA;650;"1:650";0  
&DGRMERITKA;700;"1:700";0  
&DGRMERITKA;720;"1:720";0  
&DGRMERITKA;750;"1:750";0  
&DGRMERITKA;800;"1:800";0  
&DGRMERITKA;850;"1:850";0  
&DGRMERITKA;900;"1:900";0  
&DGRMERITKA;950;"1:950";0  
&DGRMERITKA;1000;"1:1000";1  
&DGRMERITKA;1250;"1:1250";0  
&DGRMERITKA;1440;"1:1440";1  
&DGRMERITKA;1500;"1:1500";0  
&DGRMERITKA;1750;"1:1750";0  
&DGRMERITKA;2000;"1:2000";1  
&DGRMERITKA;2250;"1:2250";0  
&DGRMERITKA;2500;"1:2500";1  
&DGRMERITKA;2880;"1:2880";1  
&DGRMERITKA;3000;"1:3000";0  
&DGRMERITKA;4000;"1:4000";0  
&DGRMERITKA;5000;"1:5000";1
```

&BGRFORMATPAP;KOD N3;NAZEV T50;VYSKA N9;SIRKA N9
&DGRFORMATPAP;1;"A4";291;204
&DGRFORMATPAP;2;"A3";291;408
&DGRFORMATPAP;3;"A0";900;1260
&DGRFORMATPAP;4;"A1";900;630
&BGRTPGPL;KOD N1;NAZEV T50
&DGRTPGPL;1;"DKM"
&DGRTPGPL;2;"KM-D"
&DGRTPGPL;3;"Ostatní"
&BGRTPPROJ;KOD N1;NAZEV T50
&DGRTPPROJ;1;"GP"
&DGRTPPROJ;2;"PU"
&BGRSOUYST;KOD N1;NAZEV T50
&DGRSOUYST;1;"S-JTSK"
&DGRSOUYST;2;"Gusterberg"
&DGRSOUYST;3;"Svatý štěpán"
&DGRSOUYST;4;"Místní"
&BTYPPPD;KOD N10;SKUP KOD N4;POLOHOPIS T1;VYZNAM T240;STYL CARA VYHL N3;MG VRSTVA N2;MG BARVA N3;MG T LINIE N2;MG TLOUSTKA N2;MG NAZEV T30;MG DELKA N5.2;MG VYSKA N5.2;MG FONT N3;MG ELEMENT N1;DB BLOK T6;MG ATRIBUT PRESENT T50;MG ATRIBUT FUTURE T50;MG ATRIBUT GEL T50;MG ATRIBUT ZPMZ T50;MG ATRIBUT PRUSVITKA T50;MG VRSTVA VKM N2;FONTNAME T32;CHARSET N3;PITCHFAMILY N3;ZAVISL_NA_POHL N1;KURSIVA N1;TUCNE N1;PODTRZENE N1;SKRTLE N1;PRISL_ISKN T1;UZIV_STYL N3;VELIKOST_ZAV_NA_POHL N3
&DTYPPPD;18;2;"n";"Číslo (def.bod) pozemkové parc.";18;4;0;0;"0";0;1;7;23;2;"OP";"111111";"111111";"111111";"000000";2;"Arial";238;0;0;1;0;0;0;"a";0;
&DTYPPPD;28;2;"n";"Číslo (def.bod) stavební parc.";19;3;0;0;"0";0;1;7;23;2;"OP";"111111";"111111";"111111";"000000";2;"Arial";238;0;0;1;0;0;0;"a";0;
&DTYPPPD;29;2;"n";"ZE - číslo pozemkové (parskup 5)";20;7;0;0;"0";0;1;7;23;2;"OP";"111111";"111111";"111111";"000000";9;"Arial";238;0;0;1;0;0;0;"a";0;
&DTYPPPD;39;2;"n";"ZE - číslo stavební (parskup 4)";20;23;0;0;"0";0;1;7;23;2;"OP";"111111";"111111";"111111";"000000";9;"Arial";238;0;0;1;0;0;0;"a";0;
&DTYPPPD;30;2;"n";"ZE - evidence nemovitosti (parskup 3)";20;23;0;0;"0";0;1;7;23;2;"OP";"111111";"111111";"111111";"000000";9;"Arial";238;0;0;1;0;0;0;"a";0;
&DTYPPPD;31;2;"n";"ZE - přidělová parc. pozemková (parskup 7)";20;23;0;0;"0";0;1;7;23;2;"OP";"111111";"111111";"111111";"000000";9;"Arial";238;0;0;1;0;0;0;"a";0;
&DTYPPPD;41;2;"n";"ZE - přidělová parc. stavební (parskup 6)";20;23;0;0;"0";0;1;7;23;2;"OP";"111111";"111111";"111111";"000000";9;"Arial";238;0;0;1;0;0;0;"a";0;
&DTYPPPD;101;7;"a";"Bod polohového bodového pole";24;2;2;1;"1.01";;;1;"OBEP";"111111";"111111";"000000";"000000";"000000";8;"";;;0;0;0;0;"a";0;
&DTYPPPD;102;7;"a";"Bod PBP - pouze podzemní značka";24;2;2;1;"1.02";;;1;"OBEP";"111111";"111111";"000000";"000000";"000000";8;"";;;0;0;0;0;"a";0;
&DTYPPPD;103;7;"a";"Bod jednotné niverlační síť";24;2;2;1;"1.03";;;1;"OBEP";"111111";"111111";"000000";"111111";"000000";8;"";;;0;0;0;0;"a";0;
&DTYPPPD;104;7;"a";"Stabilizovaný bod technické niverlace";24;2;2;1;"1.04";;;1;"OBEP";"111111";"111111";"000000";"111111";"000000";8;"";;;0;0;0;0;"a";0;
&DTYPPPD;105;7;"a";"Hraniční znak";24;2;2;1;"1.05";;;1;"DPM";"111111";"111111";"111111";"000000";"000000";8;"";;;0;0;0;0;"a";0;
&DTYPPPD;301;3;"n";"Orná půda";25;0;0;1;"3.01";;;1;"OP";"111111";"111111";"000111";"111111";"000000";3;"";;;0;0;0;0;"a";0;
&DTYPPPD;302;3;"n";"Chmelnice";25;0;0;1;"3.02";;;1;"OP";"111111";"111111";"111111";"111111";"000000";3;"";;;0;0;0;0;"a";0;
&DTYPPPD;303;3;"n";"Vínice";25;0;0;1;"3.03";;;1;"OP";"111111";"111111";"111111";"111111";"000000";3;"";;;0;0;0;0;"a";0;
&DTYPPPD;304;3;"n";"Zahrada";25;0;0;1;"3.04";;;1;"OP";"111111";"111111";"111111";"111111";"000000";3;"";;;0;0;0;0;"a";0;
&DTYPPPD;305;3;"n";"Ovovní sad";25;0;0;1;"3.05";;;1;"OP";"111111";"111111";"111111";"111111";"000000";3;"";;;0;0;0;0;"a";0;
&DTYPPPD;306;3;"n";"Trvalý travní porost";25;0;0;1;"3.06";;;1;"OP";"111111";"111111";"111111";"111111";"000000";3;"";;;0;0;0;0;"a";0;
&DTYPPPD;307;3;"n";"Pastvina";25;0;0;1;"3.07";;;1;"OP";"111111";"111111";"111111";"111111";"000000";3;"";;;0;0;0;0;"a";0;
&DTYPPPD;308;3;"n";"Lesní půda bez rozlišení porostu";25;0;0;1;"3.08";;;1;"OP";"111111";"111111";"111111";"111111";"000000";3;"";;;0;0;0;0;"a";0;
&DTYPPPD;314;3;"n";"Park, okrasná zahrada";25;0;0;1;"3.14";;;1;"OP";"111111";"111111";"111111";"111111";"000000";3;"";;;0;0;0;0;"a";0;
&DTYPPPD;315;3;"n";"Hřbitov";25;0;0;1;"3.15";;;1;"OP";"111111";"111111";"111111";"111111";"000000";3;"";;;0;0;0;0;"a";0;
&DTYPPPD;316;3;"n";"Nepłodná půda";25;0;0;1;"3.16";;;1;"OP";"111111";"111111";"111111";"111111";"000000";3;"";;;0;0;0;0;"a";0;
&DTYPPPD;318;3;"n";"Nemovitá kulturní památka";25;0;0;1;"3.18";;;1;"DPM";"111111";"111111";"111111";"111111";"000000";3;"";;;0;0;0;0;"a";0;
&DTYPPPD;402;6;"n";"Budova zděná, betonová, kovová";25;0;0;1;"4.02";;;1;"DPM";"111111";"111111";"111111";"000000";5;"";;;0;0;0;0;"a";0;
&DTYPPPD;403;6;"n";"Budova dřevěná";25;0;0;1;"4.03";;;1;"DPM";"111111";"111111";"111111";"111111";"000000";5;"";;;0;0;0;0;"a";0;
&DTYPPPD;404;6;"n";"Budova zděná, betonová, kovová evidovaná v SPI";25;0;0;1;"4.02";;;1;"OB";"011111";"011111";"011111";"011111";"000000";5;"";;;0;0;0;0;"a";0;
&DTYPPPD;405;6;"n";"Budova dřevěná evidovaná v SPI";25;0;0;1;"4.03";;;1;"OB";"011111";"011111";"011111";"011111";"000000";5;"";;;0;0;0;0;"a";0;
&DTYPPPD;406;1001;"n";"Nádvoří, dvůr";25;0;0;1;"4.06";;;1;"DPM";"000000";"000000";"000000";"111111";"000000";0;"";;;0;0;0;0;"a";0;
&DTYPPPD;408;8;"n";"Čára jako výplň schodiště";1;25;0;0;1;"4.08";;;0;"DPM";"111111";"111111";"111111";"111111";"000000";4;"";;;0;0;0;0;"a";0;
&DTYPPPD;409;6;"n";"Kostel, kaple nebo modlitebna";25;0;0;1;"4.09";;;1;"DPM";"111111";"111111";"111111";"111111";"000000";5;"";;;0;0;0;0;"a";0;
&DTYPPPD;410;6;"n";"Synagoga";25;0;0;1;"4.10";;;1;"DPM";"111111";"111111";"111111";"111111";"000000";5;"";;;0;0;0;0;"a";0;
&DTYPPPD;411;5;"n";"Předmět malého rozsahu určený středem";25;0;0;1;"4.11";;;1;"DPM";"111111";"111111";"111111";"111111";"000000";6;"";;;0;0;0;0;"a";0;
&DTYPPPD;412;6;"n";"Předmět malého rozsahu bez rozlišení";25;0;0;1;"4.12";;;1;"DPM";"111111";"111111";"111111";"111111";"000000";3;"";;;0;0;0;0;"a";0;
&DTYPPPD;420;5;"a";"Most, propustek";26;0;0;0;"4.20";;;1;"DPM";"111111";"111111";"111111";"111111";"000000";4;"";;;0;0;0;0;"a";0;
&DTYPPPD;601;5;"a";"Kovový, betonový stožár";26;0;0;1;"6.01";;;1;"DPM";"111111";"111111";"111111";"111111";"000000";6;"";;;0;0;0;0;"a";0;
&DTYPPPD;602;5;"a";"Přihradový stožár";26;0;0;1;"6.02";;;1;"DPM";"111111";"111111";"111111";"111111";"000000";6;"";;;0;0;0;0;"a";0;
&DTYPPPD;604;5;"a";"Stožár vysílací, retranslační stanice";26;0;0;1;"6.04";;;1;"DPM";"111111";"111111";"111111";"111111";"000000";6;"";;;0;0;0;0;"a";0;
&DTYPPPD;701;3;"n";"Povrchová těžba nerostů a surovin";25;0;0;1;"7.01";;;1;"OP";"111111";"111111";"111111";"111111";"000000";3;"";;;0;0;0;0;"a";0;
&DTYPPPD;703;3;"n";"Ložisko slatin a rašelin";25;0;0;1;"7.03";;;1;"OP";"111111";"111111";"111111";"111111";"000000";3;"";;;0;0;0;0;"a";0;
&DTYPPPD;802;3;"n";"Vodní tok širší než 2m";25;0;0;1;"8.02";;;1;"OP";"111111";"111111";"111111";"111111";"000000";3;"";;;0;0;0;0;"a";0;
&DTYPPPD;803;3;"n";"Vodní nádrž, rybník";25;0;0;1;"8.03";;;1;"OP";"111111";"111111";"111111";"111111";"000000";3;"";;;0;0;0;0;"a";0;
&DTYPPPD;804;3;"n";"Močál, bažina";25;0;0;1;"8.04";;;1;"OP";"111111";"111111";"111111";"111111";"000000";3;"";;;0;0;0;0;"a";0;
&DTYPPPD;811;5;"a";"Veřejná studna";26;0;0;1;"8.11";;;1;"DPM";"111111";"111111";"111111";"111111";"000000";6;"";;;0;0;0;0;"a";0;
&DTYPPPD;1001;8;"n";"Název města";15;5;5;"0";0;8.5;1;2;"DPM";"111111";"111111";"111111";"111111";"000000";7;"Arial";238;0;0;0;0;0;"a";0;

&DTYPPPD;1002;8;"n";"Název městského obvodu nebo části";15;5;3;"";0;5;1;2;"DPM";"111111";"111111";"111111";"111111";"000000";7;"Arial";238;0;0;0;0;0;"a";0;
&DTYPPPD;1004;8;"n";"Název obce";15;5;3;"";0;6;7;1;2;"DPM";"111111";"111111";"111111";"111111";"000000";7;"Arial";238;0;0;0;0;0;"a";0;
&DTYPPPD;1005;8;"n";"Název části obce";15;5;4;"";0;4;4;1;2;"DPM";"111111";"111111";"111111";"111111";"000000";7;"Arial";238;0;0;0;0;0;"a";0;
&DTYPPPD;1007;8;"n";"Název náměstí, parku";15;5;1;"";0;2;3;1;2;"DPM";"111111";"111111";"111111";"111111";"000000";7;"Arial";238;0;0;0;0;0;"a";0;
&DTYPPPD;1008;8;"n";"Název ulice";15;5;0;"";0;1;4;1;2;"DPM";"111111";"111111";"111111";"111111";"000000";7;"Arial";238;0;0;0;0;0;"a";0;
&DTYPPPD;1009;8;"n";"Název pozemkové tratě";15;3;7;3;"";0;4;4;1;2;"DPM";"111111";"111111";"111111";"111111";"000000";7;"Arial";238;0;0;0;0;0;"a";0;
&DTYPPPD;1010;8;"n";"Název podružné pozemkové tratě";15;21;1;"";0;2;9;1;2;"DPM";"111111";"111111";"111111";"111111";"000000";7;"Arial";238;0;0;0;0;0;"a";0;
&DTYPPPD;1012;8;"n";"Název sousedního státu";15;5;6;"";0;8;5;1;2;"DPM";"111111";"111111";"111111";"111111";"000000";7;"Arial";238;0;0;0;0;0;"a";0;
&DTYPPPD;1013;8;"n";"Název řeky sloužící k vodní dopravě";15;5;3;"";0;4;4;2;3;2;"DPM";"111111";"111111";"111111";"111111";"000000";7;"Arial";238;0;0;0;0;0;"a";0;
&DTYPPPD;1014;8;"n";"Název řeky, jezera, vel. rybníku, přehrady";15;3;7;2;"";0;3;4;2;3;2;"DPM";"111111";"111111";"111111";"111111";"000000";7;"Arial";238;0;0;0;0;0;"a";0;
&DTYPPPD;1015;8;"n";"Název potoka, rybníku";15;5;1;"";0;2;3;2;3;2;"DPM";"111111";"111111";"111111";"111111";"000000";7;"Arial";238;0;0;0;0;0;"a";0;
&DTYPPPD;1016;7;"n";"Číslo bodu bodového pole";17;2;0;0;"";0;1;7;1;2;"OBEP";"111111";"111111";"000000";"111111";"000000";8;"Arial";238;0;0;0;0;0;"a";0;
&DTYPPPD;1018;2;"n";"Popisné parcelní číslo";16;0;0;0;"";0;1;7;2;3;2;"OP";"111111";"111111";"111111";"111111";"000000";7;"Arial";238;0;0;1;0;0;0;"a";0;
&DTYPPPD;1019;16;"n";"Popisné parcelní číslo (volné)";16;0;0;0;"";0;1;7;2;3;2;"DPM";"011111";"011111";"011111";"011111";"000000";7;"Arial";238;0;0;1;0;0;0;"a";0;
&DTYPPPD;1027;7;"n";"Číslo hraničního znaku na státní hranici";17;18;0;"";0;1;7;2;3;2;"DPM";"111111";"111111";"111111";"111111";"000000";2;"Arial";238;0;0;0;0;0;"a";0;
&DTYPPPD;1028;16;"n";"Čára pro umístění šipky (volná)";1;16;0;0;1;"";0;"DPM";"011111";"011111";"011111";"000000";7;"";0;0;0;0;"a";0;
&DTYPPPD;1029;16;"n";"Šipka k parcelnímu číslu (volná)";1;16;0;0;0;"1029";1;"";"DPM";"011111";"011111";"011111";"000000";7;"";0;0;0;0;"a";0;
&DTYPPPD;1032;2;"n";"Čára pro umístění šipky";1;16;0;0;1;"";0;"OP";"111111";"111111";"111111";"000000";7;"";0;0;0;0;"a";0;
&DTYPPPD;1033;2;"n";"Šipka k parcelnímu číslu";1;16;0;0;"1029";1;"";"OP";"111111";"111111";"111111";"000000";7;"";0;0;0;0;"a";0;
&DTYPPPD;1040;15;"n";"Linie obvodů bonitovaných a nebonitovaných ploch";1;52;6;0;6;"";0;"HBPEJ";"111111";"001111";"001111";"001111";"000000";11;"";0;0;0;0;"a";0;
&DTYPPPD;1042;15;"n";"Kód BPEJ";53;6;0;6;"";0;11;1;2;"OBPEJ";"111111";"001111";"001111";"001111";"000000";11;"Arial";238;0;0;0;0;0;"a";0;
&DTYPPPD;1043;15;"n";"Kód nebonitované plochy";53;6;0;6;"";0;11;1;2;"OBPEJ";"111111";"001111";"001111";"001111";"000000";11;"Arial";238;0;0;0;0;0;"a";0;
&DTYPPPD;1050;16;"n";"Nezařazená linie po migraci";1;54;0;0;1;"";0;"DPM";"011111";"011111";"011111";"011111";"000000";7;"";0;0;0;0;"a";0;
&DTYPPPD;1051;16;"n";"Nezařazený text po migraci";54;0;0;1;"";0;1;7;1;2;"DPM";"011111";"011111";"011111";"011111";"000000";7;"Arial";238;0;0;0;0;0;"a";0;
&DTYPPPD;1052;16;"n";"Nezařazený symbol po migraci";25;0;0;1;"1029";1;"";"DPM";"011111";"011111";"011111";"000000";7;"";0;0;0;0;"a";0;
&DTYPPPD;1060;8;"n";"Symbol vodního toku užšího než 2m";25;0;0;"1060";1;"";"DPM";"111111";"111111";"111111";"000000";3;"";0;0;0;0;"a";0;
&DTYPPPD;20100;13;"a";"Hr. státní (bez značky)";1;13;3;6;"";0;"HP";"111111";"111111";"111111";"111111";"000000";1;"";0;0;0;0;"a";0;
&DTYPPPD;20102;13;"a";"Hr. státní (značka uprostřed)";1;13;3;6;"statní s";0;"HP";"111111";"111111";"111111";"111111";"000000";1;"";0;0;0;0;"a";17;
&DTYPPPD;20103;13;"a";"Hr. státní (značka na začátku)";1;13;3;6;"statní l";0;"HP";"111111";"111111";"111111";"111111";"000000";1;"";0;0;0;0;"a";18;
&DTYPPPD;20104;13;"a";"Hr. státní (značka na konci)";1;13;3;6;"statní p";0;"HP";"111111";"111111";"111111";"111111";"000000";1;"";0;0;0;0;"a";19;
&DTYPPPD;20105;13;"a";"Hr. státní (na obou koncích)";1;13;3;6;"statní o";0;"HP";"111111";"111111";"111111";"111111";"000000";1;"";0;0;0;0;"a";20;
&DTYPPPD;20110;13;"a";"Hr. státní shora neviditelná (bez značky)";2;13;3;2;6;"";0;"HP";"111111";"111111";"111111";"111111";"000000";1;"";0;0;0;0;"a";0;
&DTYPPPD;20112;13;"a";"Hr. státní shora neviditelná (značka uprostřed)";2;13;3;2;6;"statní neviditelná s";0;"HP";"111111";"111111";"111111";"111111";"000000";1;"";0;0;0;0;"a";17;
&DTYPPPD;20113;13;"a";"Hr. státní shora neviditelná (značka na začátku)";2;13;3;2;6;"statní neviditelná l";0;"HP";"111111";"111111";"111111";"111111";"000000";1;"";0;0;0;0;"a";18;
&DTYPPPD;20114;13;"a";"Hr. státní shora neviditelná (značka na konci)";2;13;3;2;6;"statní neviditelná p";0;"HP";"111111";"111111";"111111";"111111";"000000";1;"";0;0;0;0;"a";19;
&DTYPPPD;20115;13;"a";"Hr. státní shora neviditelná (na obou koncích)";2;13;3;2;6;"statní neviditelná o";0;"HP";"111111";"111111";"111111";"111111";"000000";1;"";0;0;0;0;"a";20;
&DTYPPPD;20120;13;"a";"Hr. státní pohyblivá, nestálá (bez značky)";10;13;3;1;6;"";0;"HP";"111111";"111111";"111111";"111111";"000000";1;"";0;0;0;0;"a";0;
&DTYPPPD;20122;13;"a";"Hr. státní pohyblivá, nestálá (značka uprostřed)";10;13;3;1;6;"statní pohyblivá s";0;"HP";"111111";"111111";"111111";"111111";"000000";1;"";0;0;0;0;"a";17;
&DTYPPPD;20123;13;"a";"Hr. státní pohyblivá, nestálá (značka na začátku)";10;13;3;1;6;"statní pohyblivá l";0;"HP";"111111";"111111";"111111";"111111";"000000";1;"";0;0;0;0;"a";18;
&DTYPPPD;20124;13;"a";"Hr. státní pohyblivá, nestálá (značka na konci)";10;13;3;1;6;"statní pohyblivá p";0;"HP";"111111";"111111";"111111";"111111";"000000";1;"";0;0;0;0;"a";19;
&DTYPPPD;20125;13;"a";"Hr. státní pohyblivá, nestálá (na obou koncích)";10;13;3;1;6;"statní pohyblivá o";0;"HP";"111111";"111111";"111111";"111111";"000000";1;"";0;0;0;0;"a";20;
&DTYPPPD;20130;13;"a";"Hr. státní převzatá (bez značky)";12;13;3;4;6;"";0;"HP";"111111";"111111";"111111";"111111";"000000";1;"";0;0;0;0;"a";0;
&DTYPPPD;20132;13;"a";"Hr. státní převzatá (značka uprostřed)";12;13;3;4;6;"statní převzata s";0;"HP";"111111";"111111";"111111";"111111";"000000";1;"";0;0;0;0;"a";17;
&DTYPPPD;20133;13;"a";"Hr. státní převzatá (značka na začátku)";12;13;3;4;6;"statní převzata l";0;"HP";"111111";"111111";"111111";"111111";"000000";1;"";0;0;0;0;"a";18;
&DTYPPPD;20134;13;"a";"Hr. státní převzatá (značka na konci)";12;13;3;4;6;"statní převzata p";0;"HP";"111111";"111111";"111111";"111111";"000000";1;"";0;0;0;0;"a";19;
&DTYPPPD;20135;13;"a";"Hr. státní převzatá (na obou koncích)";12;13;3;4;6;"statní převzata o";0;"HP";"111111";"111111";"111111";"111111";"000000";1;"";0;0;0;0;"a";20;
&DTYPPPD;20140;13;"a";"Hr. státní sporná (bez značky)";13;13;3;5;6;"";0;"HP";"111111";"111111";"111111";"111111";"000000";1;"";0;0;0;0;"a";0;
&DTYPPPD;20142;13;"a";"Hr. státní sporná (značka uprostřed)";13;13;3;5;6;"statní sporná s";0;"HP";"111111";"111111";"111111";"111111";"000000";1;"";0;0;0;0;"a";17;
&DTYPPPD;20143;13;"a";"Hr. státní sporná (značka na začátku)";13;13;3;5;6;"statní sporná l";0;"HP";"111111";"111111";"111111";"111111";"000000";1;"";0;0;0;0;"a";18;
&DTYPPPD;20144;13;"a";"Hr. státní sporná (značka na konci)";13;13;3;5;6;"statní sporná p";0;"HP";"111111";"111111";"111111";"111111";"000000";1;"";0;0;0;0;"a";19;
&DTYPPPD;20145;13;"a";"Hr. státní sporná (na obou koncích)";13;13;3;5;6;"statní sporná o";0;"HP";"111111";"111111";"111111";"111111";"000000";1;"";0;0;0;0;"a";20;

&DTYPPPD;20613;9;"a";"Hr. kat.území shora neviditelná (značka na začátku)";2;13;3;2;2;"katastrální neviditelná l";;0;"HP";"111111";"111111";"111111";"111111";"000000";1;"";;0;0;0;"a";2;
&DTYPPPD;20614;9;"a";"Hr. kat.území shora neviditelná (značka na konci)";2;13;3;2;2;"katastrální neviditelná p";;0;"HP";"111111";"111111";"111111";"111111";"000000";1;"";;0;0;0;"a";3;
&DTYPPPD;20615;9;"a";"Hr. kat.území shora neviditelná (na obou koncích)";2;13;3;2;2;"katastrální neviditelná o";;0;"HP";"111111";"111111";"111111";"111111";"000000";1;"";;0;0;0;"a";4;
&DTYPPPD;20620;9;"a";"Hr. kat.území pohyblivá, nestálá (bez značky)";10;13;3;1;2;"";;0;"HP";"111111";"111111";"111111";"111111";"000000";1;"";;0;0;0;"a";0;
&DTYPPPD;20622;9;"a";"Hr. kat.území pohyblivá, nestálá (značka uprostřed)";10;13;3;1;2;"katastrální pohyblivá s";;0;"HP";"111111";"111111";"111111";"111111";"000000";1;"";;0;0;0;"a";1;
&DTYPPPD;20623;9;"a";"Hr. kat.území pohyblivá, nestálá (značka na začátku)";10;13;3;1;2;"katastrální pohyblivá l";;0;"HP";"111111";"111111";"111111";"111111";"000000";1;"";;0;0;0;"a";2;
&DTYPPPD;20624;9;"a";"Hr. kat.území pohyblivá, nestálá (značka na konci)";10;13;3;1;2;"katastrální pohyblivá p";;0;"HP";"111111";"111111";"111111";"111111";"000000";1;"";;0;0;0;"a";3;
&DTYPPPD;20625;9;"a";"Hr. kat.území pohyblivá, nestálá (na obou koncích)";10;13;3;1;2;"katastrální pohyblivá o";;0;"HP";"111111";"111111";"111111";"111111";"000000";1;"";;0;0;0;"a";4;
&DTYPPPD;20630;9;"a";"Hr. kat.území převzatá (bez značky)";12;13;3;4;2;"";;0;"HP";"111111";"111111";"111111";"111111";"000000";1;"";;0;0;0;"a";0;
&DTYPPPD;20632;9;"a";"Hr. kat.území převzatá (značka uprostřed)";12;13;3;4;2;"katastrální převzata s";;0;"HP";"111111";"111111";"111111";"111111";"000000";1;"";;0;0;0;"a";1;
&DTYPPPD;20633;9;"a";"Hr. kat.území převzatá (značka na začátku)";12;13;3;4;2;"katastrální převzata l";;0;"HP";"111111";"111111";"111111";"111111";"000000";1;"";;0;0;0;"a";2;
&DTYPPPD;20634;9;"a";"Hr. kat.území převzatá (značka na konci)";12;13;3;4;2;"katastrální převzata p";;0;"HP";"111111";"111111";"111111";"111111";"000000";1;"";;0;0;0;"a";3;
&DTYPPPD;20635;9;"a";"Hr. kat.území převzatá (na obou koncích)";12;13;3;4;2;"katastrální převzata o";;0;"HP";"111111";"111111";"111111";"111111";"000000";1;"";;0;0;0;"a";4;
&DTYPPPD;20640;9;"a";"Hr. kat.území sporná (bez značky)";13;13;3;5;2;"";;0;"HP";"111111";"111111";"111111";"111111";"000000";1;"";;0;0;0;"a";0;
&DTYPPPD;20642;9;"a";"Hr. kat.území sporná (značka uprostřed)";13;13;3;5;2;"katastrální sporná s";;0;"HP";"111111";"111111";"111111";"111111";"000000";1;"";;0;0;0;"a";1;
&DTYPPPD;20643;9;"a";"Hr. kat.území sporná (značka na začátku)";13;13;3;5;2;"katastrální sporná l";;0;"HP";"111111";"111111";"111111";"111111";"000000";1;"";;0;0;0;"a";2;
&DTYPPPD;20644;9;"a";"Hr. kat.území sporná (značka na konci)";13;13;3;5;2;"katastrální sporná p";;0;"HP";"111111";"111111";"111111";"111111";"000000";1;"";;0;0;0;"a";3;
&DTYPPPD;20645;9;"a";"Hr. kat.území sporná (na obou koncích)";13;13;3;5;2;"katastrální sporná o";;0;"HP";"111111";"111111";"111111";"111111";"000000";1;"";;0;0;0;"a";4;
&DTYPPPD;20650;9;"a";"Hr. kat.území podzemní (bez značky)";5;13;3;3;2;"";;0;"HP";"111111";"111111";"111111";"111111";"000000";1;"";;0;0;0;"a";0;
&DTYPPPD;20652;9;"a";"Hr. kat.území podzemní (značka uprostřed)";5;13;3;3;2;"katastrální podzemní s";;0;"HP";"111111";"111111";"111111";"111111";"000000";1;"";;0;0;0;"a";1;
&DTYPPPD;20653;9;"a";"Hr. kat.území podzemní (značka na začátku)";5;13;3;3;2;"katastrální podzemní l";;0;"HP";"111111";"111111";"111111";"111111";"000000";1;"";;0;0;0;"a";2;
&DTYPPPD;20654;9;"a";"Hr. kat.území podzemní (značka na konci)";5;13;3;3;2;"katastrální podzemní p";;0;"HP";"111111";"111111";"111111";"111111";"000000";1;"";;0;0;0;"a";3;
&DTYPPPD;20655;9;"a";"Hr. kat.území podzemní (na obou koncích)";5;13;3;3;2;"katastrální podzemní o";;0;"HP";"111111";"111111";"111111";"111111";"000000";1;"";;0;0;0;"a";4;
&DTYPPPD;21700;6;"a";"Obvod budovy evidované v SPI";1;59;0;0;"";;0;"OB";"011111";"011111";"011111";"011111";"000000";6;"";;0;0;0;"a";0;
&DTYPPPD;21800;4;"a";"Hr. - vnitřní kresba";1;4;4;0;"";;0;"DPM";"111111";"111111";"111111";"111111";"000000";4;"";;0;0;0;"a";0;
&DTYPPPD;21810;4;"a";"Hr. - vnitřní kresba shora neviditelná";2;4;4;2;0;"";;0;"DPM";"111111";"111111";"111111";"111111";"000000";4;"";;0;0;0;"a";0;
&DTYPPPD;21820;4;"a";"Hr. - vnitřní kresba pohyblivá, nestálá";10;4;4;1;0;"";;0;"DPM";"111111";"111111";"111111";"111111";"000000";4;"";;0;0;0;"a";0;
&DTYPPPD;21830;4;"a";"Hr. - vnitřní kresba převzatá";12;4;4;4;0;"";;0;"DPM";"111111";"111111";"111111";"111111";"000000";4;"";;0;0;0;"a";0;
&DTYPPPD;21840;4;"a";"Hr. - vnitřní kresba sporná";13;4;4;5;0;"";;0;"DPM";"111111";"111111";"111111";"111111";"000000";4;"";;0;0;0;"a";0;
&DTYPPPD;21850;4;"a";"Hr. - vnitřní kresba podzemní";5;4;4;3;0;"";;0;"DPM";"111111";"111111";"111111";"111111";"000000";4;"";;0;0;0;"a";0;
&DTYPPPD;21900;1;"a";"Hr. parc. standardní";1;1;2;1;"";;0;"HP";"111111";"111111";"111111";"111111";"000000";1;"";;0;0;0;"a";0;
&DTYPPPD;21910;1;"a";"Hr. parc. shora neviditelná";2;1;2;2;1;"";;0;"HP";"111111";"111111";"111111";"111111";"000000";1;"";;0;0;0;"a";0;
&DTYPPPD;21920;1;"a";"Hr. parc. pohyblivá, nestálá";10;1;2;1;1;"";;0;"HP";"111111";"111111";"111111";"111111";"000000";1;"";;0;0;0;"a";0;
&DTYPPPD;21930;1;"a";"Hr. parc. převzatá";12;1;2;4;1;"";;0;"HP";"111111";"111111";"111111";"111111";"000000";1;"";;0;0;0;"a";0;
&DTYPPPD;21940;1;"a";"Hr. parc. sporná";13;1;2;5;1;"";;0;"HP";"111111";"111111";"111111";"111111";"000000";1;"";;0;0;0;"a";0;
&DTYPPPD;21950;1;"a";"Hr. parc. podzemní";5;1;2;3;1;"";;0;"HP";"111111";"111111";"111111";"111111";"000000";1;"";;0;0;0;"a";0;
&DTYPPPD;21999;1;"a";"Hr. parc. převzatá z map dřívějších poz. ev.";12;1;2;4;1;"";;0;"HP";"111111";"111111";"111111";"111111";"000000";1;"";;0;0;0;"a";0;
&DTYPPPD;22000;4;"a";"Hr. - vnitřní kresba bez topologie";1;4;4;0;"";;0;"DPM";"111111";"111111";"111111";"111111";"000000";4;"";;0;0;0;"a";0;
&DTYPPPD;22300;14;"n";"Hr. chráněného území";18;5;5;6;2;"";;0;"DPM";"111111";"111111";"111111";"111111";"000000";4;"";;0;0;0;"a";0;
&DTYPPPD;22400;14;"n";"Hr. ochranného pásma";19;5;1;7;3;"";;0;"DPM";"111111";"111111";"111111";"111111";"000000";4;"";;0;0;0;"a";0;
&DTYPPPD;23100;50;"a";"První břemeno";5;27;6;0;0;"";;0;"ZVB";"111111";"111111";"111111";"111111";"000000";0;"";;0;0;0;"a";59;
&DTYPPPD;23200;50;"a";"Druhé břemeno";5;27;6;3;0;"";;0;"ZVB";"111111";"111111";"111111";"111111";"000000";0;"";;0;0;0;"a";59;
&DTYPPPD;23300;50;"a";"Třetí břemeno";5;27;6;6;0;"";;0;"ZVB";"111111";"111111";"111111";"111111";"000000";0;"";;0;0;0;"a";59;
&DTYPPPD;23400;50;"a";"Čtvrté břemeno";5;27;6;6;0;"";;0;"ZVB";"111111";"111111";"111111";"111111";"000000";0;"";;0;0;0;"a";59;
&DTYPPPD;23500;50;"a";"Páté břemeno";5;27;6;6;0;"";;0;"ZVB";"111111";"111111";"111111";"111111";"000000";0;"";;0;0;0;"a";59;
&DTYPPPD;23600;50;"a";"Šesté břemeno";5;27;6;6;0;"";;0;"ZVB";"111111";"111111";"111111";"111111";"000000";0;"";;0;0;0;"a";59;
&DTYPPPD;22900;1;"a";"Hr. parc. zjednodušené evidence - Polohopisná (již se nepoužívá)";12;6;7;4;1;"";;0;"HP";"011111";"011111";"011111";"011111";"000000";1;"";;0;0;0;"a";0;
&DTYPPPD;22901;1;"n";"Hr. parc. zjednodušené evidence";12;6;7;4;1;"";;0;"DPM";"111111";"111111";"111111";"111111";"000000";1;"";;0;0;0;"a";0;
&DTYPPPD;50100;5;"a";"Osa železniční koleje norm. rozchodu";1;10;6;2;"";;0;"DPM";"111111";"111111";"111111";"111111";"000000";6;"";;0;0;0;"a";0;
&DTYPPPD;52100;5;"a";"Vvisutá lanová dráha";4;11;6;4;1;"";;0;"DPM";"011111";"111111";"111111";"111111";"000000";6;"";;0;0;0;"a";0;
&DTYPPPD;52200;5;"a";"Pozemní lanová dráha";1;11;6;1;"";;0;"DPM";"111111";"111111";"111111";"111111";"000000";6;"";;0;0;0;"a";0;

&DTYPPPD;60500;5;"a";"Osa nadzemního
vedení";4;12;0;2;1;"";0;"DPM";"111111";"111111";"111111";"111111";"000000";6;"";0;0;0;"a";0;
&DTYPPPD;60502;5;"a";"Venkovní silové vedení bez
rozlišení";4;12;0;4;1;"";0;"DPM";"111111";"111111";"111111";"000000";6;"";0;0;0;"a";0;
&DTYPPPD;65000;1000;"n";"Zvýraznění -
buňka";1;54;2;0;6;"65076";1;"DPM";"000000";"000000";"000000";"000000";"000000";0;"";0;0;0;"n";0;
&DTYPPPD;65001;0;"n";"Číslo bodu
PCB";54;3;1;"";0;1;23;2;"DPM";"000000";"000000";"000000";"000000";"000000";0;"Arial";238;0;1;0;0;0;"n";0;4
&DTYPPPD;65002;0;"n";"Značka čísla
bodu";54;3;1;"65002";1;"DPM";"000000";"000000";"000000";"000000";"000000";0;"";0;0;0;"n";0;
&DTYPPPD;65003;0;"n";"Zvýrazněný bod
nájezd";1;54;5;1;"";0;"DPM";"000000";"000000";"000000";"000000";"000000";0;"";1;0;0;0;"n";0;30
&DTYPPPD;65004;0;"n";"Chyba kontrola kresby
ERL";25;3;1;"65004";1;"DPM";"000000";"000000";"000000";"000000";"000000";0;"";0;0;0;"n";0;
&DTYPPPD;65005;0;"n";"Chyba kontrola ploch
ERS";25;3;1;"65005";1;"DPM";"000000";"000000";"000000";"000000";"000000";0;"";0;0;0;"n";0;
&DTYPPPD;65006;0;"n";"Značka transformovaného bodu
První";54;3;3;"65006";1;"DPM";"000000";"000000";"000000";"000000";"000000";0;"";0;0;0;"n";0;
&DTYPPPD;65007;0;"n";"Značka transformovaného bodu
Druhý";54;3;3;"65007";1;"DPM";"000000";"000000";"000000";"000000";"000000";0;"";0;0;0;"n";0;
&DTYPPPD;65008;0;"n";"Číslo transformovaného
bodu";54;3;1;"";0;1.5;23;2;"DPM";"000000";"000000";"000000";"000000";"000000";0;"Arial";238;0;0;0;0;0;"n";0;
&DTYPPPD;65009;1001;"n";"Kružnice kolem nového parc.
čísla";1;54;0;0;1;"";0;"DPM";"000000";"000000";"011111";"011111";"000000";0;"";0;0;0;"n";0;
&DTYPPPD;65010;1001;"n";"Značka rušená
linie";25;3;3;"65010";1;"DPM";"000000";"000000";"111111";"111111";"000000";0;"";0;0;0;"n";0;
&DTYPPPD;65011;1001;"n";"Slučka";25;4;1;"65011";1;"DPM";"000000";"000000";"111111";"111111";"000000";0;"";0;0;0;"n";0;
&DTYPPPD;65012;1001;"n";"Číslo
bodu";54;103;1;"";0;1.3;23;2;"DPM";"000000";"000000";"111111";"111111";"000000";0;"Arial";238;0;0;0;0;0;"n";0;
&DTYPPPD;65015;1001;"n";"Hr. mapového
rámu";1;55;0;0;2;"";0;"DPM";"000000";"000000";"111111";"111111";"111111";0;"";0;0;0;"n";0;
&DTYPPPD;65016;1001;"n";"Označení map.
listu";54;0;1;"";0;1.5;23;2;"DPM";"000000";"000000";"111111";"111111";"111111";0;"Arial";238;0;0;0;0;0;"n";0;
&DTYPPPD;65017;1001;"n";"Identický
bod";54;0;1;"65017";1;"DPM";"000000";"000000";"000000";"000000";"000000";0;"";0;0;0;"n";0;
&DTYPPPD;65018;1001;"n";"Dily
parcel";54;0;0;1;"";0;1.5;23;2;"DPM";"000000";"000000";"111111";"111111";"000000";0;"Arial";238;0;0;0;0;0;"n";0;
&DTYPPPD;65019;1001;"n";"Vyznačení
délek";54;0;0;1;"";0;1.5;23;2;"DPM";"000000";"000000";"111111";"111111";"000000";0;"Arial";238;0;0;0;0;0;"n";0;
&DTYPPPD;65020;1001;"n";"Ostatní
Text";54;0;0;1;"";0;1.5;23;2;"DPM";"000000";"000000";"111111";"111111";"000000";0;"Arial";238;0;0;0;0;0;"n";0;
&DTYPPPD;65021;1001;"n";"Ostatní
Linie";1;54;0;0;1;"";0;"DPM";"000000";"000000";"111111";"111111";"000000";0;"";0;0;0;"n";0;
&DTYPPPD;65022;1001;"n";"Severka";25;0;1;"65022";1;"DPM";"000000";"000000";"111111";"111111";"000000";0;"";0;0;0;"n";0;
&DTYPPPD;65023;1001;"n";"Věcné
břemeno";3;57;3;0;4;"";0;"DPM";"000000";"000000";"011111";"011111";"000000";0;"";0;0;0;"n";0;
&DTYPPPD;65024;1001;"n";"Linie pro zrušení mapové
značky";1;24;3;0;5;"";0;"DPM";"000000";"000000";"111111";"111111";"000000";0;"";0;0;0;"n";0;
&DTYPPPD;65025;1001;"n";"Ohrada v
pohledu";1;54;0;0;1;"";0;"DPM";"011111";"011111";"011111";"000000";0;"";0;0;0;"n";0;
&DTYPPPD;65028;7;"a";"Hraniční znak s
čepičkou";24;2;1;"65028";1;"DPM";"000000";"000000";"000000";"111111";"000000";0;"";0;0;0;"n";0;
&DTYPPPD;365054;1001;"n";"Oměrné
GP";54;0;1;"";0;1.2;23;2;"DPM";"000000";"000000";"111111";"000000";"000000";0;"Arial";238;0;0;0;0;0;"n";0;
&DTYPPPD;65030;1001;"n";"Oměrné
GP";54;0;1;"";0;1.2;23;2;"DPM";"000000";"000000";"011111";"000000";"000000";0;"Arial";238;0;0;0;0;0;"n";0;
&DTYPPPD;65031;1001;"n";"Značka plotu
2.09,2.10,2.11";24;2;1;"2.10";1;"DPM";"000000";"000000";"000000";"011111";"000000";0;"";0;0;0;"n";0;
&DTYPPPD;65032;1001;"n";"Značka plotu
2.12,2.13";24;2;1;"2.12";1;"DPM";"000000";"000000";"000000";"011111";"000000";0;"";0;0;0;"n";0;
&DTYPPPD;65033;1001;"n";"Značka plotu
2.14,2.15";24;2;1;"2.14";1;"DPM";"000000";"000000";"000000";"011111";"000000";0;"";0;0;0;"n";0;
&DTYPPPD;65034;1001;"n";"Značka plotu
2.16,2.17";24;2;1;"2.16";1;"DPM";"000000";"000000";"000000";"011111";"000000";0;"";0;0;0;"n";0;
&DTYPPPD;65037;1001;"n";"Oměrné
Náčrt";54;0;0;1;"";0;1.2;23;2;"DPM";"000000";"000000";"000000";"011111";"000000";0;"Arial";238;0;0;0;0;0;"n";0;
&DTYPPPD;565054;1001;"n";"Oměrné
Náčrt";54;0;0;1;"";0;1.2;23;2;"DPM";"000000";"000000";"000000";"111111";"000000";0;"Arial";238;0;0;0;0;0;"n";0;
&DTYPPPD;65038;1001;"n";"Směry mezi geodetickými body bez
šipky";13;54;7;1;"";0;"DPM";"000000";"000000";"000000";"111111";"000000";0;"";0;0;0;"n";0;
&DTYPPPD;65039;1001;"n";"Směry mezi geodetickými body se
šipkou";13;54;7;2;1;"";0;"DPM";"000000";"000000";"000000";"111111";"000000";0;"";0;0;0;"n";58;
&DTYPPPD;65040;1001;"n";"Číslo bodu směru k geom. základu,
stanovisko";54;7;1;"";0;2;23;2;"DPM";"000000";"000000";"000000";"111111";"000000";0;"Arial";238;0;0;0;0;0;"n";0;
&DTYPPPD;65041;1001;"n";"Hektarová
síť";1;54;0;0;1;"";0;"DPM";"000111";"000111";"000111";"000000";0;"";0;0;0;"n";0;
&DTYPPPD;65042;1001;"n";"Seznam
souřadnic";54;0;1;"";0;2.0;23;2;"DPM";"000000";"000000";"111111";"000000";"000000";0;"Courier New";238;48;0;0;0;0;"n";0;
&DTYPPPD;65043;1002;"n";"Text - pouze
průsvítka";54;0;1;"";0;2;23;2;"DPM";"000000";"000000";"000000";"111111";0;"Arial";238;0;0;0;0;0;"n";0;
&DTYPPPD;65044;1002;"n";"Linie - pouze
průsvítka";1;54;0;0;1;"";0;"DPM";"000000";"000000";"000000";"000000";"111111";0;"";0;0;0;"n";0;
&DTYPPPD;65045;1001;"n";"Fous šipky - směry mezi geodetickými body se
šipkou";1;54;7;1;"";0;"DPM";"000000";"000000";"000000";"011111";"000000";0;"";0;0;0;"n";0;
&DTYPPPD;65046;1001;"n";"Identický bod - pro
průsvítku";25;0;1;"65046";1;"DPM";"000000";"000000";"000000";"000000";"111111";0;"";0;0;0;"n";0;
&DTYPPPD;65047;1001;"n";"Bod průsvítka
ostatní";25;0;1;"65047";1;"DPM";"000000";"000000";"000000";"000000";"111111";0;"";0;0;0;"n";0;
&DTYPPPD;65048;7;"a";"Lom. bod označený jiným tr. způsobem dle §79 odst. 4 nebo neozn.
trvale";24;2;1;"65048";1;"DPM";"000000";"000000";"111111";"000000";0;"";0;0;0;"n";0;
&DTYPPPD;65049;7;"a";"Bod polohového bodového
pole";24;2;1;"65049";1;"DPM";"000000";"000000";"111111";"000000";8;"";0;0;0;"n";0;
&DTYPPPD;65050;7;"a";"Bod BPP - pouze podzemní
značka";24;2;1;"65050";1;"DPM";"000000";"000000";"111111";"000000";8;"";0;0;0;"n";0;
&DTYPPPD;65051;1001;"n";"Zrušená
slučka";25;4;3;"65051";1;"DPM";"000000";"000000";"111111";"111111";"000000";0;"";0;0;0;"n";0;
&DTYPPPD;65052;1001;"n";"Nová
slučka";25;4;3;"65051";1;"DPM";"000000";"000000";"011111";"011111";"000000";0;"";0;0;0;"n";0;
&DTYPPPD;165011;1001;"n";"Nová
slučka";25;4;3;"65051";1;"DPM";"000000";"000000";"011111";"011111";"000000";0;"";0;0;0;"n";0;

&DTYPPPD;65053;1001;"n";"Horizontální podlomení
textu";1;54;0;0;5;"";;"0;"DPM";"000000";"000000";"011111";"011111";"000000";0;"";;"0;0;0;0;"n";0;
&DTYPPPD;65054;1001;"n";"Oměrná";54;103;1;"";"0;1.2;23;2;"DPM";"000000";"000000";"111111";"111111";"000000";0;"Arial";238;0;0;0;0;0;0;0;0;0;"n";0;
&DTYPPPD;65055;1001;"n";"Značka identického
bodu";25;0;0;1;"65055";;"1;"DPM";"000000";"000000";"111111";"111111";"000000";0;"";;"0;0;0;0;"n";0;
&DTYPPPD;65056;1001;"n";"Značka hektarové
sítě";25;0;0;1;"65056";;"1;"DPM";"000000";"000000";"000000";"000000";"111111";0;"";;"0;0;0;0;"n";0;
&DTYPPPD;65057;1001;"n";"Popis hektarové
sítě";54;0;0;1;"";"0;2;23;2;"DPM";"000000";"000000";"000000";"111111";0;"Arial";238;0;0;0;0;0;0;"n";0;
&DTYPPPD;65058;7;"a";"Hraniční znak bez
čepičky";24;2;1;"65058";;"1;"DPM";"000000";"000000";"000000";"111111";"000000";0;"";;"0;0;0;0;"n";0;
&DTYPPPD;365020;1001;"n";"Ostatní Text - pouze pro graf. zn.
GP";54;0;0;1;"";"0;1.5;23;2;"DPM";"000000";"000000";"011111";"000000";"000000";0;"Arial";238;0;0;0;0;0;0;"n";0;
&DTYPPPD;65059;1001;"n";"Ostatní Text - pouze pro graf. zn.
GP";54;0;0;1;"";"0;1.5;23;2;"DPM";"000000";"000000";"000000";"011111";"000000";0;"Arial";238;0;0;0;0;0;0;"n";0;
&DTYPPPD;365021;1001;"n";"Ostatní Linie - pouze pro graf. zn.
GP";1;54;0;0;1;"";;"0;"DPM";"000000";"000000";"011111";"000000";0;"";;"0;0;0;0;"n";0;
&DTYPPPD;65060;1001;"n";"Ostatní Linie - pouze pro graf. zn.
GP";1;54;0;0;1;"";;"0;"DPM";"000000";"000000";"011111";"000000";0;"";;"0;0;0;0;"n";0;
&DTYPPPD;65061;1001;"n";"Ostatní Text - pouze pro graf. zn.
Náčrt";54;0;0;1;"";"0;1.5;23;2;"DPM";"000000";"000000";"000000";"011111";"000000";0;"Arial";238;0;0;0;0;0;0;"n";0;
&DTYPPPD;65062;1001;"n";"Ostatní Text - pouze pro graf. zn.
Náčrt";54;0;0;1;"";"0;1.5;23;2;"DPM";"000000";"000000";"000000";"011111";"000000";0;"Arial";238;0;0;0;0;0;0;"n";0;
&DTYPPPD;65063;1001;"n";"Ostatní Linie - pouze pro graf. zn.
Náčrt";1;54;0;0;1;"";;"0;"DPM";"000000";"000000";"000000";"011111";"000000";0;"";;"0;0;0;0;"n";0;
&DTYPPPD;65064;1001;"n";"Ostatní Linie - pouze pro graf. zn.
Náčrt";1;54;0;0;1;"";;"0;"DPM";"000000";"000000";"000000";"011111";"000000";0;"";;"0;0;0;0;"n";0;
&DTYPPPD;65065;1001;"n";"Číslo bodu - pouze pro graf. zn.
Náčrt";54;0;0;1;"";"0;1.3;23;2;"DPM";"000000";"000000";"000000";"011111";"000000";0;"Arial";238;0;0;0;0;0;0;"n";0;
&DTYPPPD;65066;1001;"n";"Číslo bodu - pouze pro graf. zn.
Náčrt";54;0;0;1;"";"0;1.3;23;2;"DPM";"000000";"000000";"000000";"011111";"000000";0;"Arial";238;0;0;0;0;0;0;"n";0;
&DTYPPPD;365012;1001;"n";"Číslo bodu - pouze pro graf. zn.
GPL";54;0;0;1;"";"0;1.3;23;2;"DPM";"000000";"000000";"011111";"000000";"000000";0;"Arial";238;0;0;0;0;0;0;"n";0;
&DTYPPPD;65064;1001;"n";"Číslo bodu - pouze pro graf. zn.
GPL";54;0;0;1;"";"0;1.3;23;2;"DPM";"000000";"000000";"011111";"000000";"000000";0;"Arial";238;0;0;0;0;0;0;"n";0;
&DTYPPPD;65065;1004;"n";"Vyplnění oblastí - Dosavadní
stav";1;54;0;0;0;"";;"0;"DPM";"000000";"000000";"000000";"000000";"000000";0;"";;"0;0;0;0;"n";0;
&DTYPPPD;65066;1004;"n";"Vyplnění oblastí - Nový
stav";1;54;0;0;0;"";;"0;"DPM";"011111";"011111";"011111";"011111";"000000";0;"";;"0;0;0;0;"n";0;
&DTYPPPD;65067;1004;"n";"Vyplnění oblastí - graf. zn.
GPL";1;54;0;0;0;"";;"0;"DPM";"000000";"000000";"000000";"000000";"000000";0;"";;"0;0;0;0;"n";0;
&DTYPPPD;65068;1004;"n";"Vyplnění oblastí - graf. zn.
Náčrt";1;54;0;0;0;"";;"0;"DPM";"000000";"000000";"000000";"000000";"000000";0;"";;"0;0;0;0;"n";0;
&DTYPPPD;65069;1001;"n";"Liniový prvek pro různé
využití";1;54;0;0;1;"";;"0;"DPM";"000000";"000000";"111111";"111111";"000000";0;"";;"0;0;0;0;"n";0;
&DTYPPPD;65070;1001;"n";"Text výkazy dos. a nov.
stavu";54;0;0;1;"";"0.87;1.7;23;2;"DPM";"000000";"000000";"111111";"000000";"000000";0;"Arial";238;0;0;0;0;0;0;"n";0;
&DTYPPPD;65071;1001;"n";"Zvýrazněný text výkazy dos. a nov.
stavu";54;0;0;1;"";"0.87;1.7;23;2;"DPM";"000000";"000000";"111111";"000000";"000000";0;"Arial";238;0;0;0;0;0;0;"n";0;
&DTYPPPD;65072;1001;"n";"Linie výkazy dosavadního a nového
stavu";1;54;0;0;1;"";;"0;"DPM";"000000";"000000";"111111";"000000";"000000";0;"";;"0;0;0;0;"n";0;
&DTYPPPD;65073;0;"n";"Křížek označující bod v
PCB";54;5;1;"65073";3;3;1;"DPM";"000000";"000000";"000000";"000000";"000000";0;"";;"1;0;0;0;"n";0;3
&DTYPPPD;65074;1001;"n";"Posunutá hranice parc. zjednodušené
evidence";12;6;7;4;1;"";;"0;"DPM";"000000";"000000";"111111";"111111";"000000";0;"";;"0;0;0;0;"n";0;
&DTYPPPD;65075;1001;"n";"Osa, trasa (kabelu,
kanalizace, ...)";12;54;6;4;1;"";;"0;"DPM";"000000";"000000";"111111";"111111";"000000";0;"";;"0;0;0;0;"n";0;
&DTYPPPD;65076;1001;"n";"Prázdňá
buňka";25;0;0;1;"65076";;"1;"DPM";"011111";"011111";"011111";"011111";"011111";0;"";;"0;0;0;0;"n";0;
&DTYPPPD;65077;5;"n";"Linie pro oddělení
parcely";12;54;0;4;1;"";;"0;"DPM";"111111";"111111";"111111";"111111";"000000";0;"";;"0;0;0;0;"n";0;
&DTYPPPD;65078;5;"n";"Prvky uživatelského
stylu";1;54;0;0;1;"";;"0;"DPM";"001111";"001111";"001111";"001111";0;"";;"0;0;0;0;"n";0;
&DTYPPPD;65079;5;"n";"Dřevěný plot, vlastnictví z jedné
strany";1;54;0;0;1;"";;"0;"DPM";"000000";"000000";"011111";"000000";0;"";;"0;0;0;0;"n";50;
&DTYPPPD;65080;5;"n";"Dřevěný plot,
spoluvlastnictví";1;54;0;0;1;"";;"0;"DPM";"000000";"000000";"000000";"011111";"000000";0;"";;"0;0;0;0;"n";51;
&DTYPPPD;65081;5;"n";"Drátěný, kovový plot, vlastnictví z jedné
strany";1;54;0;0;1;"";;"0;"DPM";"000000";"000000";"011111";"000000";0;"";;"0;0;0;0;"n";52;
&DTYPPPD;65082;5;"n";"Drátěný, kovový plot,
spoluvlastnictví";1;54;0;0;1;"";;"0;"DPM";"000000";"000000";"000000";"011111";"000000";0;"";;"0;0;0;0;"n";53;
&DTYPPPD;65083;5;"n";"Živý plot, vlastnictví z jedné
strany";1;54;0;0;1;"";;"0;"DPM";"000000";"000000";"000000";"011111";"000000";0;"";;"0;0;0;0;"n";54;
&DTYPPPD;65084;5;"n";"Živý plot,
spoluvlastnictví";1;54;0;0;1;"";;"0;"DPM";"000000";"000000";"000000";"011111";"000000";0;"";;"0;0;0;0;"n";55;
&DTYPPPD;65085;5;"n";"Ohradní zeď, vlastnictví z jedné
strany";1;54;0;0;1;"";;"0;"DPM";"000000";"000000";"000000";"011111";"000000";0;"";;"0;0;0;0;"n";56;
&DTYPPPD;65086;5;"n";"Ohradní zeď,
spoluvlastnictví";1;54;0;0;1;"";;"0;"DPM";"000000";"000000";"000000";"011111";"000000";0;"";;"0;0;0;0;"n";57;
&DTYPPPD;65087;5;"n";"Trvalá ohrada pro
tisk";1;55;0;0;2;"";;"0;"DPM";"111111";"111111";"111111";"111111";0;"";;"0;0;0;0;"n";0;
&DTYPPPD;65088;1005;"n";"Obecný textový
element";56;0;0;1;"";"0;1.5;23;2;"DPM";"111111";"111111";"111111";"111111";"000000";0;"Arial";238;0;0;0;0;0;0;"n";0;
&DTYPPPD;65089;1005;"n";"Obecný liniový
element";1;56;0;0;1;"";;"0;"DPM";"111111";"111111";"111111";"111111";"000000";0;"";;"0;0;0;0;"n";0;
&DTYPPPD;65090;1005;"n";"Obecná
buňka";1;56;0;0;1;"65076";;"1;"DPM";"111111";"111111";"111111";"111111";"000000";0;"";;"0;0;0;0;"n";0;
&DTYPPPD;65091;1005;"n";"Obecný textový
element";56;0;0;1;"";"0;1.5;23;2;"DPM";"000000";"000000";"000000";"000000";"111111";0;"Arial";238;0;0;0;0;0;0;"n";0;
&DTYPPPD;65092;1005;"n";"Obecný liniový
element";1;56;0;0;1;"";;"0;"DPM";"000000";"000000";"000000";"111111";0;"";;"0;0;0;0;"n";0;
&DTYPPPD;65093;1005;"n";"Obecná
buňka";1;56;0;0;1;"65076";;"1;"DPM";"000000";"000000";"000000";"000000";"111111";0;"";;"0;0;0;0;"n";0;
&DTYPPPD;65094;1006;"n";"FSÚ katastrálního
území";54;7;6;"";"0;20;23;2;"DPM";"111111";"000000";"000000";"000000";0;"Arial";238;0;0;0;0;0;0;"n";0;
&DTYPPPD;65095;1006;"n";"Obvod rozdělení kat.
uzemí";7;54;7;3;6;"";;"0;"DPM";"111111";"111111";"000000";"000000";"000000";0;"";;"0;0;0;0;"n";0;
&DTYPPPD;65096;1001;"n";"Vynášecí čára se
šipkou";1;54;0;0;1;"";;"0;"DPM";"011111";"011111";"011111";"011111";"011111";0;"";;"0;0;0;0;"n";58;
&BGRMAPLIST;KOD N4;ZKRATKA T4;SOURADNICE_Y N10.2;SOURADNICE_X N10.2;NAZEV T50
&DGRMAPLIST;1;"AS";1000000;875000;"AS"
&DGRMAPLIST;2;"BENE";1060000;725000;"Benešov"

&DGRMAPLIST;3;"BERO";1040000;750000;"Beroun"
&DGRMAPLIST;4;"BILO";1100000;475000;"Bilovec"
&DGRMAPLIST;5;"BLAN";1140000;575000;"Blansko"
&DGRMAPLIST;6;"BLAT";1100000;775000;"Blatná"
&DGRMAPLIST;7;"BLOV";1080000;800000;"Blovice"
&DGRMAPLIST;8;"BOHU";1080000;450000;"Bohumín"
&DGRMAPLIST;9;"BOSK";1120000;575000;"Boskovice"
&DGRMAPLIST;10;"BRAN";1020000;700000;"Brandýs nad Labem"
&DGRMAPLIST;11;"BRNO";1160000;575000;"Brno"
&DGRMAPLIST;12;"BROU";1000000;600000;"Broumov"
&DGRMAPLIST;13;"BRUM";1180000;475000;"Brumov-Bylnice"
&DGRMAPLIST;14;"BRUN";1060000;525000;"Bruntál"
&DGRMAPLIST;15;"BREC";1200000;575000;"Břeclav"
&DGRMAPLIST;16;"BUCO";1160000;550000;"Bučovice"
&DGRMAPLIST;17;"BYSP";1120000;600000;"Bystrice nad Perštejnem"
&DGRMAPLIST;18;"BYSH";1140000;500000;"Bystrice pod Hostýnem"
&DGRMAPLIST;19;"CTIB";1040000;875000;"Čtiboř"
&DGRMAPLIST;20;"CBUD";1160000;750000;"České Budějovice"
&DGRMAPLIST;21;"CVEL";1180000;700000;"České Velenice"
&DGRMAPLIST;22;"CBRO";1040000;700000;"Český Brod"
&DGRMAPLIST;23;"CKRU";1180000;750000;"Český Krumlov"
&DGRMAPLIST;24;"CTES";1100000;425000;"Český Těšín"
&DGRMAPLIST;25;"DACI";1160000;675000;"Dačice"
&DGRMAPLIST;26;"DECI";960000;725000;"Děčín"
&DGRMAPLIST;27;"DOBR";1060000;750000;"Dobříš"
&DGRMAPLIST;28;"DMAR";1080000;425000;"Dolní Marklovice"
&DGRMAPLIST;29;"DOMA";1080000;850000;"Domažlice"
&DGRMAPLIST;30;"DUBA";980000;725000;"Dubá"
&DGRMAPLIST;31;"FRYD";940000;675000;"Frýdlant"
&DGRMAPLIST;32;"FRYO";1120000;450000;"Frýdlant nad Ostravicí"
&DGRMAPLIST;33;"FUKO";920000;700000;"Fukov"
&DGRMAPLIST;34;"HART";1120000;825000;"Hartmanice"
&DGRMAPLIST;35;"HBRO";1100000;650000;"Havlíčkův Brod"
&DGRMAPLIST;36;"HERM";1060000;650000;"Heřmanův Městec"
&DGRMAPLIST;37;"HLIN";1080000;625000;"Hlinsko"
&DGRMAPLIST;38;"HLUB";1140000;750000;"Hluboká nad Vltavou"
&DGRMAPLIST;39;"HODO";1200000;550000;"Hodonín"
&DGRMAPLIST;40;"HSVK";960000;800000;"Hora Sv. Kateřiny"
&DGRMAPLIST;41;"HBEN";1080000;500000;"Horní Benešov"
&DGRMAPLIST;42;"HPLA";1180000;775000;"Horní Planá"
&DGRMAPLIST;43;"HVLV";1160000;800000;"Horní Vltavice"
&DGRMAPLIST;44;"HORI";1020000;650000;"Hořice"
&DGRMAPLIST;45;"HORO";1060000;775000;"Hořovice"
&DGRMAPLIST;46;"HKRA";1040000;625000;"Hradec Králové"
&DGRMAPLIST;47;"HRAD";1220000;575000;"Hradisko"
&DGRMAPLIST;48;"HRAN";1120000;500000;"Hranice na Moravě"
&DGRMAPLIST;49;"HRAS";980000;875000;"Hranice v Čechách"
&DGRMAPLIST;50;"HROT";1160000;625000;"Hrotovice"
&DGRMAPLIST;51;"HUMP";1100000;675000;"Humpolec"
&DGRMAPLIST;52;"HUST";1180000;575000;"Hustopeče"
&DGRMAPLIST;53;"CHEB";1020000;875000;"Cheb"
&DGRMAPLIST;54;"CHOM";980000;800000;"Chomutov"
&DGRMAPLIST;55;"CHOT";1080000;650000;"Chotěboř"
&DGRMAPLIST;56;"JABL";1120000;425000;"Jablunkov"
&DGRMAPLIST;57;"JACH";980000;825000;"Jáchymov"
&DGRMAPLIST;58;"JANO";980000;575000;"Janovice"
&DGRMAPLIST;59;"JARM";1020000;625000;"Jaroměř"
&DGRMAPLIST;60;"JARS";1200000;625000;"Jaroslavičice"
&DGRMAPLIST;61;"JAVO";1020000;550000;"Javorník"
&DGRMAPLIST;62;"JESE";1020000;800000;"Jesenice"
&DGRMAPLIST;63;"JESK";1040000;525000;"Jeseník"
&DGRMAPLIST;64;"JEVI";1100000;575000;"Jevíčko"
&DGRMAPLIST;65;"JICI";1000000;650000;"Jičín"
&DGRMAPLIST;66;"JIHL";1120000;650000;"Jihlava"
&DGRMAPLIST;67;"JIND";1040000;500000;"Jindřichov"
&DGRMAPLIST;68;"JHRA";1140000;700000;"Jindřichův Hradec"
&DGRMAPLIST;69;"KAML";1120000;700000;"Kamenice nad Lipou"
&DGRMAPLIST;70;"KVAR";1000000;825000;"Karlovy Vary"
&DGRMAPLIST;71;"KDYN";1100000;850000;"Kdyně"
&DGRMAPLIST;72;"KLAD";1020000;750000;"Kladno"
&DGRMAPLIST;73;"KLAT";1100000;825000;"Klatovy"
&DGRMAPLIST;74;"KOLI";1040000;675000;"Kolín"
&DGRMAPLIST;75;"KRAL";1040000;800000;"Kralovice"
&DGRMAPLIST;76;"KRAV";1020000;725000;"Kralupy nad Vltavou"
&DGRMAPLIST;77;"KRAS";980000;850000;"Kraslice"
&DGRMAPLIST;78;"KRAH";1080000;750000;"Krásná Hora"
&DGRMAPLIST;79;"KRNO";1060000;500000;"Krnov"
&DGRMAPLIST;80;"KROM";1140000;525000;"Kroměříž"
&DGRMAPLIST;81;"KRIV";1040000;775000;"Křivoklát"
&DGRMAPLIST;82;"KUNS";1020000;575000;"Kunštát"
&DGRMAPLIST;83;"KUTH";1060000;675000;"Kutná Hora"
&DGRMAPLIST;84;"KYJO";1180000;550000;"Kyjov"
&DGRMAPLIST;85;"LEDS";1080000;675000;"Ledeč nad Sázavou"
&DGRMAPLIST;86;"LIBE";960000;675000;"Liberec"
&DGRMAPLIST;87;"LIBO";1000000;750000;"Libochovice"
&DGRMAPLIST;88;"LITC";980000;750000;"Litoměřice"
&DGRMAPLIST;89;"LITM";1080000;600000;"Litomyšl"
&DGRMAPLIST;90;"LITV";1100000;550000;"Litovel"
&DGRMAPLIST;91;"LOBE";920000;725000;"Lobendava"
&DGRMAPLIST;92;"LOUN";1000000;775000;"Louny"
&DGRMAPLIST;93;"MANE";1040000;825000;"Manětín"
&DGRMAPLIST;94;"MLAZ";1020000;850000;"Mariánské Lázně"
&DGRMAPLIST;95;"MELN";1000000;725000;"Mělník"
&DGRMAPLIST;96;"MEZI";980000;600000;"Meziměstí"
&DGRMAPLIST;97;"MIKU";1200000;600000;"Mikulov"
&DGRMAPLIST;98;"MILE";1100000;750000;"Milevsko"
&DGRMAPLIST;99;"MIMO";980000;700000;"Mimoň"
&DGRMAPLIST;100;"MBOL";1000000;700000;"Mladá Boleslav"
&DGRMAPLIST;101;"MTRE";1080000;575000;"Moravská Třebová"
&DGRMAPLIST;102;"MBUD";1160000;650000;"Moravské Budějovice"
&DGRMAPLIST;103;"MKRU";1160000;600000;"Moravský Krumlov"
&DGRMAPLIST;104;"MOST";980000;775000;"Most"
&DGRMAPLIST;105;"NACH";1020000;600000;"Náchod"

&DGRMAPLIST;106;"NAMO";1140000;625000;"Náměšt nad Oslavou"
&DGRMAPLIST;107;"NAPA";1160000;525000;"Napajedla"
&DGRMAPLIST;108;"NEPO";1100000;800000;"Nepomuk"
&DGRMAPLIST;109;"NBYS";1160000;700000;"Nová Bystřice"
&DGRMAPLIST;110;"NOMM";1100000;625000;"Nové Město na Moravě"
&DGRMAPLIST;111;"NOMS";940000;650000;"Nové Město pod Smrkem"
&DGRMAPLIST;112;"NBOR";960000;700000;"Nový Bor"
&DGRMAPLIST;113;"NJIC";1120000;475000;"Nový Jičín"
&DGRMAPLIST;114;"NYMB";1020000;675000;"Nymburk"
&DGRMAPLIST;115;"ODRY";1100000;500000;"Odry"
&DGRMAPLIST;116;"OLOM";1120000;525000;"Olomouc"
&DGRMAPLIST;117;"OPAV";1080000;475000;"Opava"
&DGRMAPLIST;118;"OSTR";1100000;450000;"Ostrava"
&DGRMAPLIST;119;"PACO";1100000;700000;"Pacov"
&DGRMAPLIST;120;"PARD";1060000;625000;"Pardubice"
&DGRMAPLIST;121;"PAST";980000;900000;"Pastviny"
&DGRMAPLIST;122;"PELH";1120000;675000;"Pelhřimov"
&DGRMAPLIST;123;"PISE";1120000;750000;"Písek"
&DGRMAPLIST;124;"PLEC";1180000;800000;"Plechův"
&DGRMAPLIST;125;"PLZE";1060000;800000;"Plzeň"
&DGRMAPLIST;126;"POHO";1180000;600000;"Pohořelice"
&DGRMAPLIST;127;"POHS";1200000;725000;"Pohoří na Šumavě"
&DGRMAPLIST;128;"POLI";1100000;600000;"Polička"
&DGRMAPLIST;129;"PRAH";1040000;725000;"Praha"
&DGRMAPLIST;130;"PRAC";1140000;775000;"Prachatice"
&DGRMAPLIST;131;"PROS";1120000;550000;"Prostějov"
&DGRMAPLIST;132;"PRVY";1200000;775000;"Přední Výtoň"
&DGRMAPLIST;133;"PREL";1040000;650000;"Přelouč"
&DGRMAPLIST;134;"PRES";1080000;825000;"Přeštice"
&DGRMAPLIST;135;"PRIB";1080000;775000;"Příbram"
&DGRMAPLIST;136;"PRIM";1060000;850000;"Přimda"
&DGRMAPLIST;137;"PKAM";960000;625000;"Ptačí Kámen"
&DGRMAPLIST;138;"RAJE";940000;750000;"Rájec"
&DGRMAPLIST;139;"RAKO";1020000;775000;"Rakovník"
&DGRMAPLIST;140;"ROKY";1040000;575000;"Rokytnice V Orl. Horách"
&DGRMAPLIST;141;"RYBN";1080000;875000;"Rybník"
&DGRMAPLIST;142;"RYCH";1040000;600000;"Rychnov nad Kněžnou"
&DGRMAPLIST;143;"RYMA";1080000;525000;"Rýmařov"
&DGRMAPLIST;144;"SEDL";1080000;725000;"Sedlčany"
&DGRMAPLIST;145;"SKAL";1160000;450000;"Skaličín"
&DGRMAPLIST;146;"SOBE";1120000;725000;"Soběslav"
&DGRMAPLIST;147;"SOBO";1000000;675000;"Sobotka"
&DGRMAPLIST;148;"SOKO";1000000;850000;"Sokolov"
&DGRMAPLIST;149;"SRNI";1140000;825000;"Srní"
&DGRMAPLIST;150;"STME";1040000;550000;"Staré Město"
&DGRMAPLIST;151;"STRA";1120000;775000;"Strakonice"
&DGRMAPLIST;152;"STRN";1200000;500000;"Strání"
&DGRMAPLIST;153;"STRI";1060000;825000;"Stříbro"
&DGRMAPLIST;154;"SUDI";1060000;475000;"Sudice"
&DGRMAPLIST;155;"SUSI";1120000;800000;"Sušice"
&DGRMAPLIST;156;"SVKA";1060000;875000;"Svatá Kateřina"
&DGRMAPLIST;157;"SLUK";940000;725000;"Šluknov"
&DGRMAPLIST;158;"SONO";1000000;575000;"Šonov"
&DGRMAPLIST;159;"STER";1100000;525000;"Šternberk"
&DGRMAPLIST;160;"STIT";1000000;900000;"Štítary"
&DGRMAPLIST;170;"SUMP";1060000;550000;"Šumperk"
&DGRMAPLIST;171;"TABO";1100000;725000;"Tábor"
&DGRMAPLIST;172;"TACH";1040000;850000;"Tachov"
&DGRMAPLIST;173;"TANV";960000;650000;"Tanvald"
&DGRMAPLIST;174;"TEPL";960000;775000;"Teplice"
&DGRMAPLIST;175;"TISN";1140000;600000;"Tišnov"
&DGRMAPLIST;176;"TSVI";1180000;725000;"Trhové Sviny"
&DGRMAPLIST;177;"TRUT";1000000;625000;"Trutnov"
&DGRMAPLIST;178;"TREB";1140000;650000;"Třebíč"
&DGRMAPLIST;179;"TREN";1160000;725000;"Třeboň"
&DGRMAPLIST;180;"TRES";1140000;675000;"Třešť"
&DGRMAPLIST;181;"TURN";980000;675000;"Turnov"
&DGRMAPLIST;182;"UHRA";1180000;525000;"Uherské Hradiště"
&DGRMAPLIST;183;"UBRO";1180000;500000;"Uherský Brod"
&DGRMAPLIST;184;"UJAN";1060000;700000;"Uhlířské Janovice"
&DGRMAPLIST;185;"USTL";960000;750000;"Ústí nad Labem"
&DGRMAPLIST;186;"USTO";1060000;600000;"Ústí nad Orlicí"
&DGRMAPLIST;187;"VKLO";1160000;475000;"Valašské Klobouky"
&DGRMAPLIST;188;"VARN";940000;700000;"Varnsdorf"
&DGRMAPLIST;189;"VELV";1200000;525000;"Velká nad Veličkou"
&DGRMAPLIST;190;"VKAR";1140000;450000;"Velké Karlovice"
&DGRMAPLIST;191;"VMEZ";1120000;625000;"Velké Meziříčí"
&DGRMAPLIST;192;"VPOL";1140000;425000;"Velký Polom"
&DGRMAPLIST;193;"VESE";1140000;725000;"Veselí nad Lužnicí"
&DGRMAPLIST;194;"VIDN";1020000;525000;"Vidnava"
&DGRMAPLIST;195;"VIMP";1140000;800000;"Vimperk"
&DGRMAPLIST;196;"VLAS";1080000;700000;"Vlašim"
&DGRMAPLIST;197;"VOLA";1160000;775000;"Volary"
&DGRMAPLIST;198;"VRAN";1180000;650000;"Vranov"
&DGRMAPLIST;199;"VRAT";1180000;675000;"Vratětin"
&DGRMAPLIST;200;"VRCH";980000;650000;"Vrchlabí"
&DGRMAPLIST;201;"VSET";1140000;475000;"Vsetín"
&DGRMAPLIST;202;"VYSK";1140000;550000;"Vyškov"
&DGRMAPLIST;203;"VBRO";1200000;750000;"Vyšší Brod"
&DGRMAPLIST;204;"ZABR";1080000;550000;"Zábřeh"
&DGRMAPLIST;205;"ZCHA";1120000;850000;"Zadní Chalupy"
&DGRMAPLIST;206;"ZLIN";1160000;500000;"Zlín"
&DGRMAPLIST;207;"ZNOJ";1180000;625000;"Znojmo"
&DGRMAPLIST;208;"ZACL";980000;625000;"Začlčín"
&DGRMAPLIST;209;"ZAMB";1060000;575000;"Žamberk"
&DGRMAPLIST;210;"ZATE";1000000;800000;"Žatec"
&DGRMAPLIST;211;"ZLUT";1020000;825000;"Žlutice"

&K